
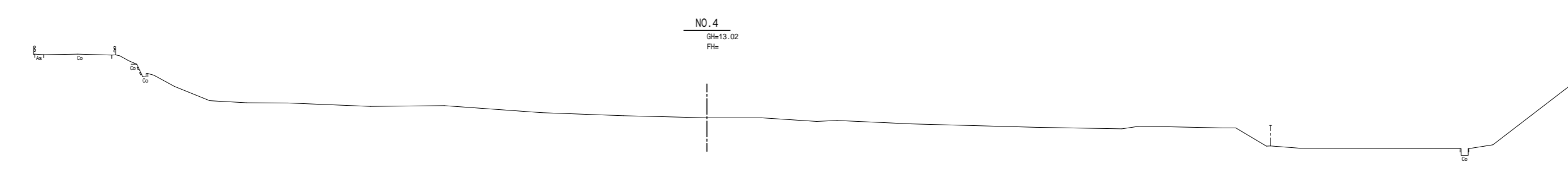
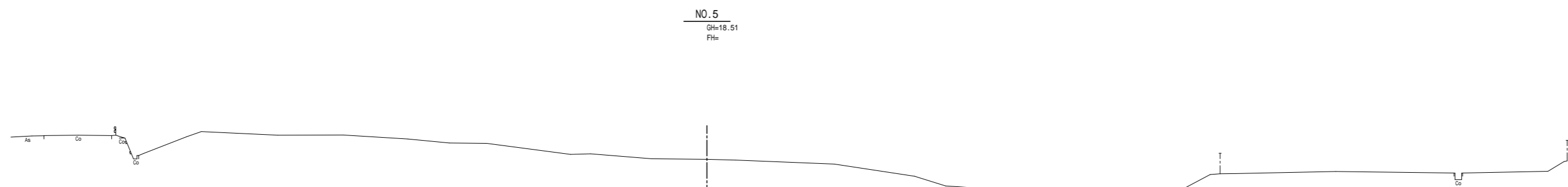



工事設計図			
地区名	檜川地区		
地 係	福井県敦賀市檜川地係		
図面内容	横断面 NO.0-NO.2		
図面番号		縮尺	1:200
令和 年 月 日	設計		製図
敦 賀 市			



工事設計図			
地区名	榑川地区		
地係	福井県敦賀市榑川地係		
図面内容	横断面 NO.3-NO.5		
図面番号		縮尺	1:200
令和年月日	設計		製図
敦賀市			

NO. 8
GH=21.62
FH=



DL=15.000

NO. 7
GH=21.54
FH=



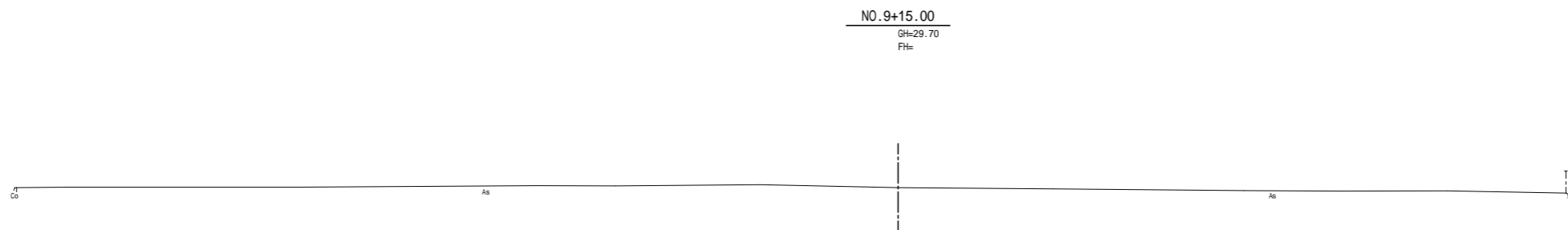
DL=15.000

NO. 6
GH=21.59
FH=

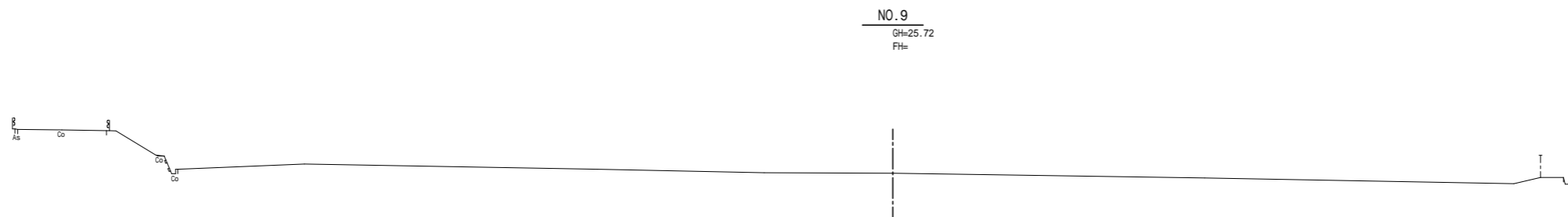


DL=15.000

工事設計図			
地区名	榑川地区		
地 係	福井県敦賀市榑川地係		
図面内容	横断面図 NO.6 - NO.8		
図面番号		縮尺	1:200
令和 年月日	設計		製図
敦 賀 市			



DL=25.000



DL=20.000

工事設計図			
地区名	榑川地区		
地 係	福井県敦賀市榑川地係		
図面内容	横断面図 NO.9 - NO.9+15.00		
図面番号		縮尺	1:200
令和 年 月 日	設計		製図
敦 賀 市			